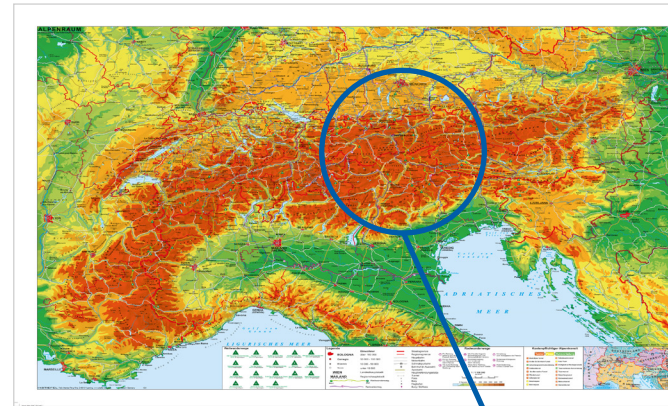


UNSERE TOP-50-ARTIKEL

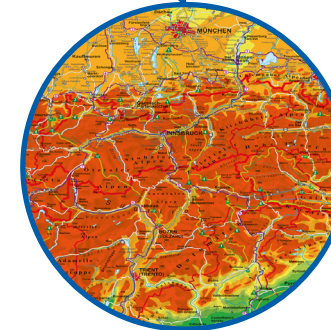
2024 NOVITÄTEN/TOP-50-ARTIKEL

Artikelnummer	Artikelbeschreibung	Format	VK-Preis (D)	VK-Preis (A)	Bestellmenge
1	ISBN-842-85-0 WELTKARTE (DEUTSCH) MIT METALLEISTEN	137 x 89 cm	22,90 €	23,50 €	
2	ISBN-794-43-5 WELTKARTE (DEUTSCH) POSTER	95 x 62 cm	17,90 €	18,30 €	
3	ISBN-842-86-7 WELTKARTE (DEUTSCH) POSTER	137 x 89 cm	17,90 €	18,30 €	
4	ISBN-794-52-7 DEUTSCHLAND POLITISCH MIT METALLEISTEN	42 x 58 cm	12,90 €	13,20 €	
5	ISBN-627-45-9 DEUTSCHLAND POLITISCH POSTER	67 x 91 cm	12,90 €	13,20 €	
6	ISBN-627-46-6 DEUTSCHLAND PHYSISCH POSTER	67 x 91 cm	12,90 €	13,20 €	
7	ISBN-627-43-5 STAATEN EUROPAS POSTER	95 x 66 cm	12,90 €	13,20 €	
8	ISBN-794-16-9 HANDKARTE DEUTSCHLAND POLITISCH	30 x 42 cm / DIN A 3	3,20 €	3,25 €	
9	ISBN-794-42-8 WELTKARTE DEUTSCH MIT METALLEISTEN	95 x 62 cm	17,90 €	18,30 €	
10	ISBN-040-5 VERKEHRSWEGEKARTE DEUTSCHLAND MIT METALLEISTEN	97 x 119 cm	22,90 €	23,50 €	
11	ISBN-794-58-9 ERDE PHYSISCH / POLITISCH DUO SCHREIBUNTERLAGE	59 x 42 cm / DIN A 2	13,50 €	13,80 €	
12	ISBN-627-54-1 PLZ DEUTSCHLAND MIT METALLEISTEN	97 x 119 cm	22,90 €	23,50 €	
13	ISBN-038-2 WELTKARTE MIT AUSSCHNITT ZENTRALEUROPA PHYS./POL. DUO SCHREIBUNTERLAGE	59 x 42 cm / DIN A 2	13,50 €	13,80 €	
14	ISBN-627-44-2 EUROPA PHYSISCH POSTER	95 x 66 cm	12,90 €	13,20 €	
15	ISBN-009-2 DEUTSCHLAND UND EUROPA FUERS BUERO POLITISCH DUO SCHREIBUNTERLAGE	59 x 42 cm / DIN A 2	13,50 €	13,80 €	
16	ISBN-794-18-3 HANDKARTE STAATEN EUROPAS POLITISCH	42 x 30 cm DIN A 3	3,20 €	3,25 €	
17	EAN 900150 DEUTSCHLAND PHYSISCH / POLITISCH DUO SCHREIBUNTERLAGE	30 x 42 cm / DIN A 3	6,90 €	7,15 €	
18	ISBN-842-58-4 ÖSTERREICH POLITISCH PLZ- UND ORGANISATIONSKARTE POSTER	137 x 89 cm	17,90 €	18,30 €	
19	ISBN-024-5 SKANDINAVIEN UND BALTIKUM PHYSISCH POSTER	67 x 86 cm	12,90 €	13,20 €	
20	ISBN-018-4 WELTKARTE PHYSISCH POSTER	95 x 62 cm	12,90 €	13,20 €	
21	ISBN-034-4 DEUTSCHLAND PHYSISCH MIT UNESCO WELTERBEST. & NATIONALPARKS POSTER	97 x 119 cm	17,90 €	18,30 €	
22	EAN100185 WELTKARTE POLITISCH DEUTSCH PAPIERPOSTER	84 x 59 cm / DIN A 1	9,90 €	10,20 €	
23	ISBN-794-55-8 EUROPA PHYSISCH POLITISCH DUO SCHREIBUNTERLAGE	59 x 42 cm / DIN A 2	13,50 €	13,80 €	
24	ISBN-035-1 DEUTSCHLAND PHYSISCH MIT UNESCO WELTERBEST. & NATIONALPARKS METALLEISTEN	97 x 119 cm	22,90 €	23,50 €	
25	EAN700019 STAATEN EUROPAS ZUM PINNEN AUF WABENPLATTE	81 x 56 cm	32,90 €	33,80 €	
26	ISBN-794-20-6 HANDKARTE STAATEN DER ERDE POLITISCH	42 x 30 cm / DIN A 3	3,20 €	3,25 €	
27	ISBN-627-55-8 DEUTSCHLAND ORGANISATIONSKARTE MIT METALLEISTEN	97 x 119 cm	22,90 €	23,50 €	
28	ISBN-019-1 WELTKARTE PHYSISCH MIT METALLEISTEN	95 x 62 cm	17,90 €	18,30 €	
29	ISBN-627-30-5 DEUTSCHLAND POLITISCH MIT METALLEISTEN	67 x 91 cm	17,90 €	18,30 €	
30	ISBN-627-59-6 EUROPA ORGANISATIONSKARTE POSTER	97 x 119 cm	22,90 €	23,50 €	
31	ISBN-029-0 DEUTSCHLAND POLITISCH MIT WAPPEN MIT METALLEISTEN	97 x 119 cm	22,90 €	23,50 €	
32	EAN700033 DEUTSCHLAND PHYSISCH AUF WABENPLATTE ZUM PINNEN	56 x 76 cm	32,90 €	33,80 €	
33	ISBN-002-3 BAYERN POLITISCH MIT PLZ POSTER	95 x 61 cm	12,90 €	13,20 €	
34	ISBN-627-28-2 STAATEN EUROPAS KLEIN POLITISCH MIT METALLEISTEN	95 x 66 cm	17,90 €	18,30 €	
35	ISBN-627-58-9 DEUTSCHLAND ORGANISATIONSKARTE POLITISCH POSTER	97 x 119 cm	17,90 €	18,30 €	
36	ISBN-627-31-2 DEUTSCHLAND PHYSISCH MIT METALLEISTEN	67 x 91 cm	17,90 €	18,30 €	
37	ISBN-794-50-3 STAATEN EUROPAS POLITISCH MIT METALLEISTEN	63 x 46 cm	12,90 €	13,20 €	
38	ISBN-627-57-2 DEUTSCHLAND POSTLEITZAHLEN POSTER	97 x 119 cm	17,90 €	18,30 €	
39	EAN100154 DEUTSCHLAND POLITISCH MIT BUNDESLÄNDERWAPPEN LERNPOSTER	59 x 84 cm / DIN A 1	9,90 €	10,20 €	
40	ISBN-627-85-5 WELTKARTE ENGLISCH POLITISCH MIT METALLEISTEN	137 x 89 cm	22,90 €	23,50 €	
41	ISBN-842-28-7 KINDERWELTKARTE / STAATEN DER ERDE POLITISCH DUO SCHREIBUNTERLAGE	59 x 42 cm / DIN A 2	13,50 €	13,80 €	
42	ISBN-028-3 DEUTSCHLAND POLITISCH MIT BUNDESLÄNDERWAPPEN POSTER	97 x 119 cm	17,90 €	18,30 €	
43	ISBN-627-29-9 EUROPA PHYSISCH MIT METALLEISTEN	95 x 66 cm	17,90 €	18,30 €	
44	ISBN-794-31-2 DEUTSCHLAND UND EUROPA IN DER WELT POLITISCH MIT METALLEISTEN	97 x 128 cm	22,90 €	23,50 €	
45	ISBN-627-56-5 EUROPA ORGANISATIONSKARTE MIT METALLEISTEN	97 x 119 cm	22,90 €	23,50 €	
46	ISBN-627-86-2 WELTKARTE ENGLISCH POSTER	137 x 89 cm	17,90 €	18,30 €	
47	ISBN-627-40-4 STAATEN DER ERDE POLITISCH POSTER	95 x 66 cm	12,90 €	13,20 €	
48	EAN700040 WELTKARTE MIT AUSSCHNITT ZENTRALEUROPA AUF WABENPLATTE ZUM PINNEN	87 x 56 cm	32,90 €	33,80 €	
49	ISBN-627-25-1 STAATEN DER ERDE KLEIN MIT METALLEISTEN	95 x 66 cm	17,90 €	18,30 €	
50	EAN 800115 RUBBELKARTE / SCRATCHMAP THE WORLD POL. POSTER	95 x 66 cm	12,90 €	13,20 €	

Alpenraum



Wandkarte laminiert, beschreib- und abwischbar, besonders reißfest



Der Alpenraum mit Weitwander- und Radfernwegen, physisch

- › Der Alpenraum als dekorative und informative Übersichtskarte mit den umliegenden Ländern und Grenzen
- › die 20 bekanntesten Weitwanderwege mit Verlauf „Start und Ziel“, Gesamtstrecke, Anzahl Tagesetappen
- › die 10 bekanntesten Radfernwege mit Verlauf „Start und Ziel“
- › Übersicht der wichtigsten Alpentransit-Strecken, Pässe, Tunnel und Autoverladungen
- › mit Haupt-, Neben- und Schmalspurbahnlinien sowie großen und kleineren Bahnhöfen in Auswahl
- › ideale Ortsdichte mit den wichtigsten Städten und Orten, Autobahnen und Bundesstraßen
- › Landschaftsbezeichnungen mit Gewässern, Flüssen und Seen
- › Übersichtskarte der Alpenländer als politische Länderkarte, Ländernamen und Hauptverbindungsstraßen
- › in deutscher Sprache
- › Neuauflage 2024

Art.Nr./EAN: 4 027871 900235
 VK: **D 12,90** | A 13,30
 Ausführung: **Wandkarte Poster**
 Format ca.: **98 x 68 cm**
 Maßstab: **1 : 945 000**



Art.Nr./EAN: 4 027871 900242
 VK: **D 17,90** | A 18,50
 Ausführung: **Wandkarte mit Metall-
 beleistung und Aufhängeschnur**
 Format ca.: **98 x 68 cm**
 Maßstab: **1 : 945 000**



Wer wird Europameister?



Fußballposter 2024 – Wer wird Europameister?

- › Übersicht der bisherigen Europameisterschaften von 1960 bis 2021 mit Gastgeber, Finalisten und Endstand
- › Liste der Torschützenkönige von 1960 bis 2021 mit Mannschaft und Toranzahl
- › Spielplan der Gruppenphase mit 51 Spielen zum Eintragen der Spielergebnisse
- › Übersicht der Gruppenspiele mit Datum, Uhrzeit (MEZ), Stadien sowie die spielenden Mannschaften
- › Übersicht Finalrunde mit Achtelfinale, Viertelfinale, Halbfinale und Finale am 14. Juli 2024 in Berlin
- › Deutschland-Karte mit Darstellung und Übersicht der einzelnen Stadien
- › Abbildungen der EM-Stadien mit Namen und Angabe der Sitzplatzzahlen
- › politische Europakarte mit Ländernamen, Länderflaggen und Hauptstädten
- › in deutscher Sprache

Art.Nr./EAN: 4 027871 800139
 VK: **D 5,99** | A 5,99
 Ausführung: **Poster/Papier –
 gerollt in Schlauchfolie**
 Format ca.: **67 x 89 cm**
 Maßstab:
Deutschlandkarte: 1 : 4 500 000
Europakarte: 1 : 38 000 000



Europa-Eisenbahn-Fähren



NEU

Europa-Eisenbahn-Fähren

- › Übersichtskarte Europa mit Eisenbahnlinien (Hochgeschwindigkeitsbahnstrecken, Hauptbahnlinien und Nebenbahnen)
- › wichtige Fährlinien, internationale Flughäfen, große Seehäfen, wichtige Binnenhäfen, Verladebahnhöfe (Schiene/Straße/Schiff), Fernstraßennetz (Autobahnen und Fernstraßen)
- › Flüsse, Kanäle, Seen und Meere
- › Staatsgrenzen mit Landeshauptstädten sowie wichtigen Städten und Orten
- › Länderinformationen in der jeweiligen Landessprache
- › Legende und Meeresbeschriftung mehrsprachig
- › Beikarte Europa mit verschiedenen Eisenbahn-Spurbreiten und Fahrzeiten im Überblick
- › Beikarte mit Ländernamen, Länderkürzel, Ländervorwahl, EU-Mitglied und Euro als Zahlungsmittel

Art.Nr./EAN: 4 027871 200007
 VK: **D 17,90** | A 18,30
 Ausführung: **Wandkarte/Poster**
 Format ca.: **97 cm x 119 cm**
 Maßstab: **1 : 3,6 Mio.**



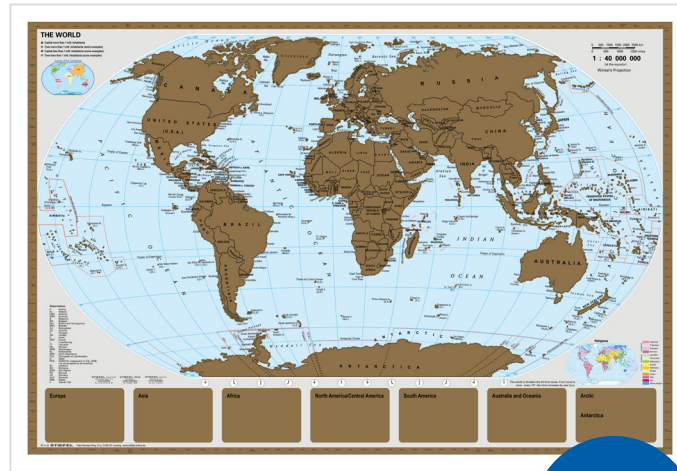
Art.Nr./EAN: 4 027871 200014
 VK: **D 22,90** | A 23,50
 Ausführung: **Wandkarte mit Metallbeleistung**
 Format ca.: **97 cm x 119 cm**
 Maßstab: **1 : 3,6 Mio.**



Wandkarte laminiert, beschreib- und abwischbar, besonders reißfest



Scratchmap/Rubbelkarte – THE WORLD



Ideal für Weltenbummler

Scratchmap/Rubbelkarte – THE WORLD

- › Weltkarte zum Freirubbeln einzelner Länder und Gebiete
- › Politische Weltkarte mit Ländergrenzen und Hauptstädten der Länder
- › Hochwertiger Gold-Rubbel-Druck auf allen Landflächen und Inseln
- › Mit Staatsgrenzen und Ländernamen auf den Rubbelflächen
- › Flaggenrand ebenfalls als Rubbelfläche mit Angabe des jeweiligen Staatsnamens und der Flagge
- › Rubbelfläche für jeden Kontinent mit Basis-/Grundwissen z. B. größte Stadt, längster Fluss, höchster Berg, Fläche und Einwohnerzahl
- › Aktuellste Kartendarstellung mit Beikarten Kontinente-Übersicht und Weltreligionen
- › Beschriftung in englischer Sprache

Art.Nr./EAN: 4 027871 800115
 VK: **D 12,90** | A 13,20
 Ausführung: **Wandkarte/Poster**
 Format: **ca. 95 x 66 cm**
 Maßstab: **1:40 Mio.**



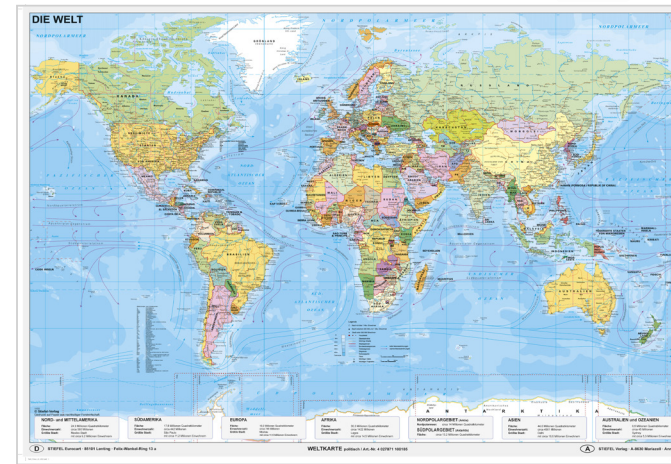
Art.Nr./EAN: 4 027871 800122
 VK: **D 17,90** | A 18,30
 Ausführung: **Wandkarte mit Metallbeleistung und Aufhängeschnur**
 Format: **ca. 95 x 66 cm**
 Maßstab: **1:40 Mio.**



NEU

Die Welt, politisch

UMWELT FREUNDLICH



Umweltfreundliches Papier – als Karte, Poster oder Schreibtischunterlage zu verwenden

NEU

Die Welt, politisch

- › politische Weltkarte mit hohem Informationsgehalt
- › Namen und Staatsgrenzen aller Staaten der Erde
- › Hauptstädte und wichtige Städte ab 500.000 Einwohnern
- › Angabe der Namen von Ozeanen und Meeren mit Meerestiefen sowie warmer und kalter Meeresströmungen z. B. Golfstrom, Humboldtstrom und vieles mehr
- › Gewässer, Flüsse und Seen
- › Übersicht der Kontinente mit Fläche, Einwohnerzahl, größter Stadt
- › in deutscher Sprache
- › Neuauflage 2023

Art.Nr./EAN: 4 027871 900228
 VK: **D 9,90** | A 10,20
 Ausführung: **Papierdruck 250 g/qm, einseitig bedruckt, Bilderdruck glänzend**
 Format ca.: **DIN A2 (59,4 cm x 42,0 cm)**
 Maßstab: **1 : 68 Mio.**



Kinderweltkarte/Staaten der Erde

UMWELT FREUNDLICH



Informativ, bunt, umweltfreundlich, für kleine und große Weltentdecker

Ideal fürs Kinderzimmer!

Kinderweltkarte/Staaten der Erde

- › Kinderweltkarte – Max und Maxi entdecken die Welt
- › Kinder können das von der Kinderweltkarte gelernte Bild hervorragend auf eine einfache und kindgerechte politische Weltkarte übertragen
- › Kindgerechte Darstellung und farbenfrohe Gestaltung der Welt mit Sonne, Mond und Sternen sowie typischen Kontinentmerkmalen
- › erstes Entdecken unserer Welt
- › kindgerechte Darstellung des Tag- und Nachtverlaufs
- › mit Kompassdarstellung zum Zeigen der vier Himmelsrichtungen
- › leicht lesbare Beschriftung der Kontinente und Ozeane in Großbuchstaben

Staaten der Erde
 › politische Weltkarte mit Ländergrenzen und Hauptstädte aller Staaten
 › Zeitzonen
 › Basiswissen je Kontinent z.B. größte Stadt, längster Fluss, höchster Berg, Fläche und Einwohnerzahl

Art.Nr./EAN: 4 027871 300103
 VK: **D 12,90** | A 13,20
 Ausführung: **Papierdruck 250 g/qm, beidseitig bedruckt, Bilderdruck glänzend, Holzleisten mit Aufhängeschnur**
 Format ca.: **DIN A2 (59,4 cm x 42,0 cm)**
 Maßstab: **1 : 70 Mio.**



NEU